


	Modelo de actas	
	Comisión de Calidad del Máster Universitario en Tecnologías de la Información Geográfica, SIG y Teledetección	

Acta de calidad: <i>Máster Universitario en Tecnologías de la Información Geográfica, SIG y Teledetección</i>			
Fecha:	Lugar donde se celebra:	Hora de comienzo:	Hora de finalización:
03/05/2017	Fac. Filosofía y Letras Uex	9.30	11.30
Presidente:		Secretario:	
Ana Nieto Masot		J. Francisco Lavado Contador	
Relación de asistentes:			
Ana Nieto Masot José Manuel Sánchez Martín José Antonio Gutiérrez Gallego J. Francisco Labado Contador			
Miembros de la comisión que justifican su inasistencia:			
Orden del día:			
1. Aprobación de actas anteriores 2. Informes de la Coordinadora 3. Ruegos y preguntas			
Acuerdos-Desarrollo de la sesión:			
1.- Se aprueban las actas anteriores sin modificaciones. 2.- Se comenta una vez más la necesidad de adquisición de licencias de usuario del software ArcGis. Como se considera que una buena parte de los alumnos están interesados en adquirir competencias relacionadas con el manejo de este software en particular, se propone solicitar parte del dinero necesario para la adquisición de las licencias, que asciende a 1000 €, al departamento de Arte y Ciencias del Territorio, lo que equivaldría a la mitad del dinero necesario para 20 alumnos (100 €/alumno). El resto se paga con la matrícula. Se decide también adaptar parte del temario impartido en el máster para profundizar en el manejo del software libre QGIS. Se debate sobre la reedición en el curso académico de las Jornadas TIG como una de las actividades propias del máster que en su primera edición resultaron de gran interés formativo para los alumnos.			

Código Seguro De Verificación	jET+9s4Dnjo4q+nSj5fXCg==	Estado	Fecha y hora
Firmado Por	Joaquín Francisco Lavado Contador	Firmado	19/04/2024 12:25:29
	Ana Nieto Masot	Firmado	19/04/2024 12:24:44
Observaciones		Página	1/2
Url De Verificación	https://uex09.unex.es/vfirma/code/jET+9s4Dnjo4q+nSj5fXCg==		
Normativa	Este informe tiene carácter de copia electrónica auténtica con validez y eficacia administrativa de ORIGINAL (art. 27 Ley 39/2015).		



	Modelo de actas	
	Comisión de Calidad del Máster Universitario en Tecnologías de la Información Geográfica, SIG y Teledetección	

La prolongación en el tiempo por parte de los alumnos de los plazos de entrega del los TFM se considera un problema que provoca un desajuste en los resultados del máster. Por ello, se propone una reunión, a desarrollar preferentemente a principios del segundo semestre, a modo de jornada de un día para la presentación de los TFM pendientes. Se plantea también la posibilidad de que la asignatura “Diseño de Proyectos SIG” sirva a modo de posible “guía” para el desarrollo de los aspectos más básicos del TFM y contribuir así a acortar los plazos hasta que los alumnos entregan la versión final del proyecto.

Fechas de Aprobación:	Firma el secretario/a:
	Visto bueno del Presidente:

Código Seguro De Verificación	jET+9s4Dnjo4q+nSj5fXCg==	Estado	Fecha y hora
Firmado Por	Joaquín Francisco Lavado Contador	Firmado	19/04/2024 12:25:29
	Ana Nieto Masot	Firmado	19/04/2024 12:24:44
Observaciones		Página	2/2
Url De Verificación	https://uex09.unex.es/vfirma/code/jET+9s4Dnjo4q+nSj5fXCg==		
Normativa	Este informe tiene carácter de copia electrónica auténtica con validez y eficacia administrativa de ORIGINAL (art. 27 Ley 39/2015).		

